





# СОНДАЖНИ КОЛОНКИ

Кота 55.6

СОНДАЖ 1

16.05.2016  
М 1:50

кота на пласта	дълбочина на пласта	мощност на пласта	Сондажна колонка		Литолошко описание	геол. възраст	категория	водно ниво	изчислително натоварване
1	2	3	4		5	6	7	8	9
54.3	1.30	1.30			Насипи и опочвени глини	dQh	III	сух	—
53.6	2.00	0.70			Глинест пясък, жълт, дребен до среден, сбит	gNl <sup>1-s</sup>	IV		0.30

Кота 55.5

СОНДАЖ 2

16.05.2016  
М 1:50

кота на пласта	дълбочина на пласта	мощност на пласта	Сондажна колонка		Литолошко описание	геол. възраст	категория	водно ниво	изчислително натоварване
1	2	3	4		5	6	7	8	9
54.0	1.50	1.50			Насипи и опочвени глини	dQh	III	сух	—
53.2	2.30	0.80			Делувиални пясъчливи глини, кафяви, твърдо пластични				0.25
52.5	3.00	0.70			Глинест пясък, жълт, дребен до среден, сбит	gNl <sup>1-s</sup>	IV		0.30

Обект: Закрита спортна площадка, находяща се в двора на МГ"Д-р Петър Берон" с адрес гр. Варна, жк. Чайка, алея "Академик Никола Обрешков /идент. с ПИ 10135.2562.244 по КККР на р-н Приморски/

Документирал:

/инж.г. В. Васев/